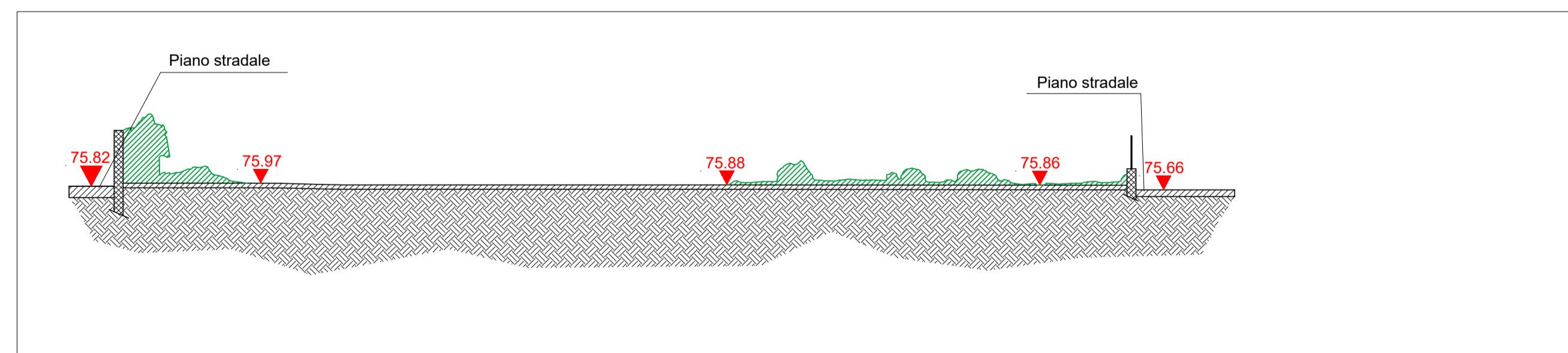
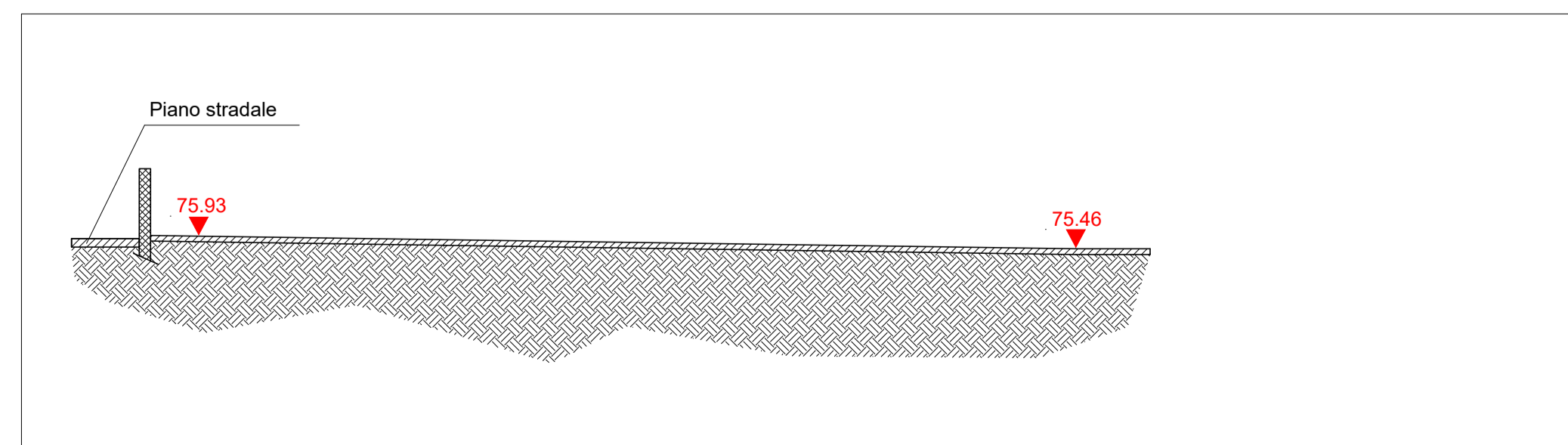




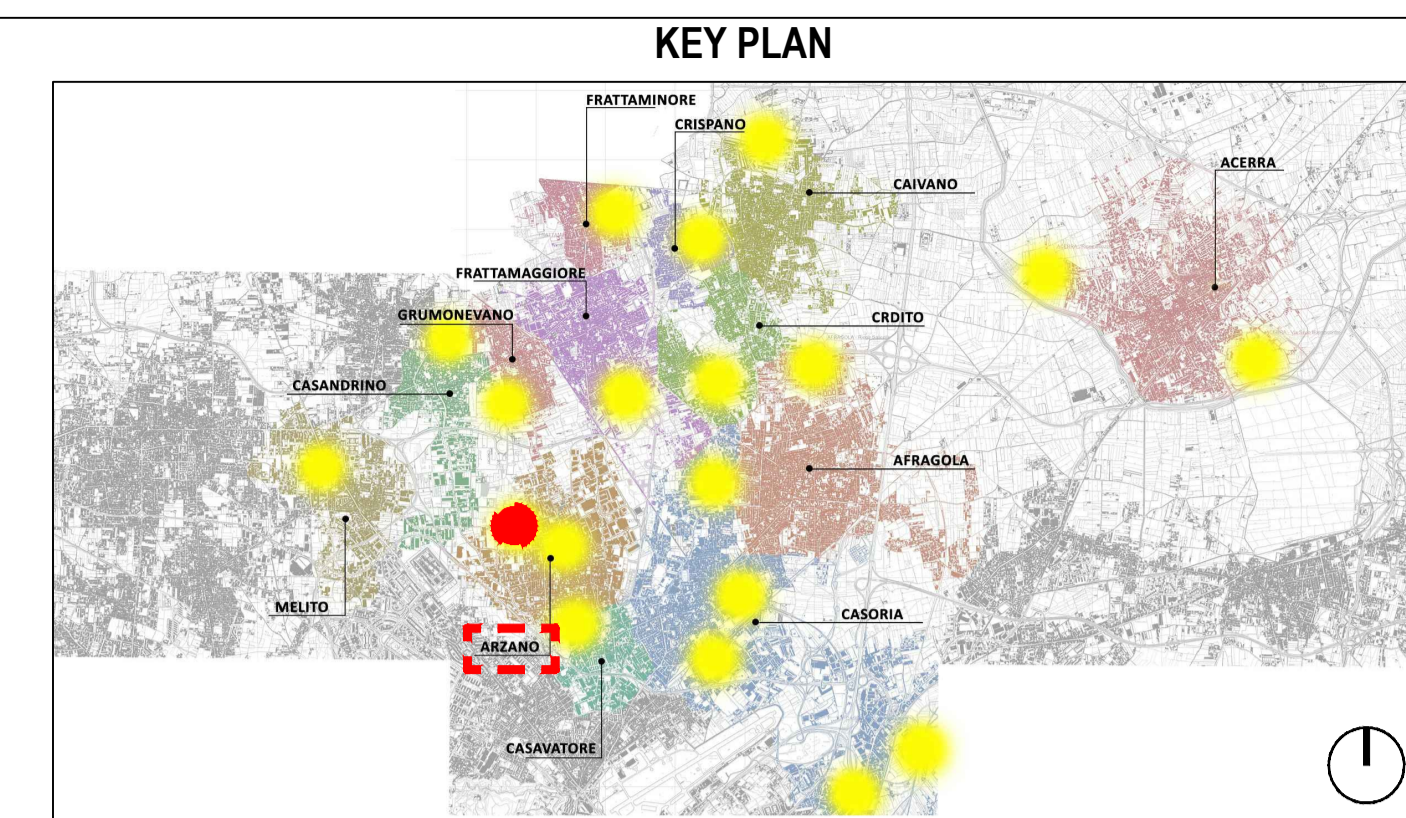
Rilievo piano altimetrico - stato di fatto - scala 1:200



Profilo altimetrico AA' - stato di fatto - scala 1:200




Profilo altimetrico BB' - stato di fatto - scala 1:200



LEGENDA SIMBOLI

X.XX	Quote lineari	BB	Lettera di identificazione della sezione
-1.80	Quote altimetriche in pianta	XX	Etichette materiali / finiture di progetto
+0.15	Quote altimetriche in sezione / prospetto	▲	Cono ottico
	Riferimento dettaglio in altro elaborato	▲	Ingresso principale
	Confine lotto	▲	Uscita sicurezza
		⊗	Arbusti esistenti
		⊗	Arbusti di progetto

DATI LOTTO



Comune: Arzano    Lotto: Via Angelo Volpicelli    Codifica: ARZ 2    Superficie: 1650mq

**COMUNE DI CARDITO**  
 Città Metropolitana di Napoli

PROGETTO ESECUTIVO

Appalto integrato sulla base del progetto di fattibilità tecnica ed economica "Smart City Napoli Nord - Piani Urbani Integrati - M5C2 - I.2.2"  
 CIG 972663946C CUP I45I22000020006 - CUP I45I22000030006

<b>RTI</b>  <b>OPUS COSTRUZIONI S.P.A.</b> Capogruppo P.IVA 07201350639 Via Campana 233, Pozzuoli	<b>RTP</b> <b>SAG ARCHITETTURA SRLS</b> P.IVA 09189081210 Sede legale: Via Posillipo 66, Napoli <b>MASCOLO INGEGNERIA SRL</b> P.IVA 08524811216 Sede legale: Via Gramsci 19, Ciciliano <b>ELECTA SRL</b> P.IVA 04082971211 Sede legale: Via Principe di Piemonte 109, Roccarainola
 <b>ARCHIVOLTO SRL</b> Mandante P.IVA 07162480631 Via O. P. Caffaro n.4, Napoli	<b>RUP</b> Arch. Pasquale Imbemba

GENERALE (Arzano-Via Angelo Volpicelli)

Stato di fatto - Rilievo piano altimetrico e profili altimetrici

REVISIONE	DESCRIZIONE	DATA	APPROVATO DA
00	prima emissione	Aprile 2024	

Data: Aprile 2024  
 Scala: 1:200  
 Foglio: A1  
 Progetto: ARZ2.PE.GEN.G. 003